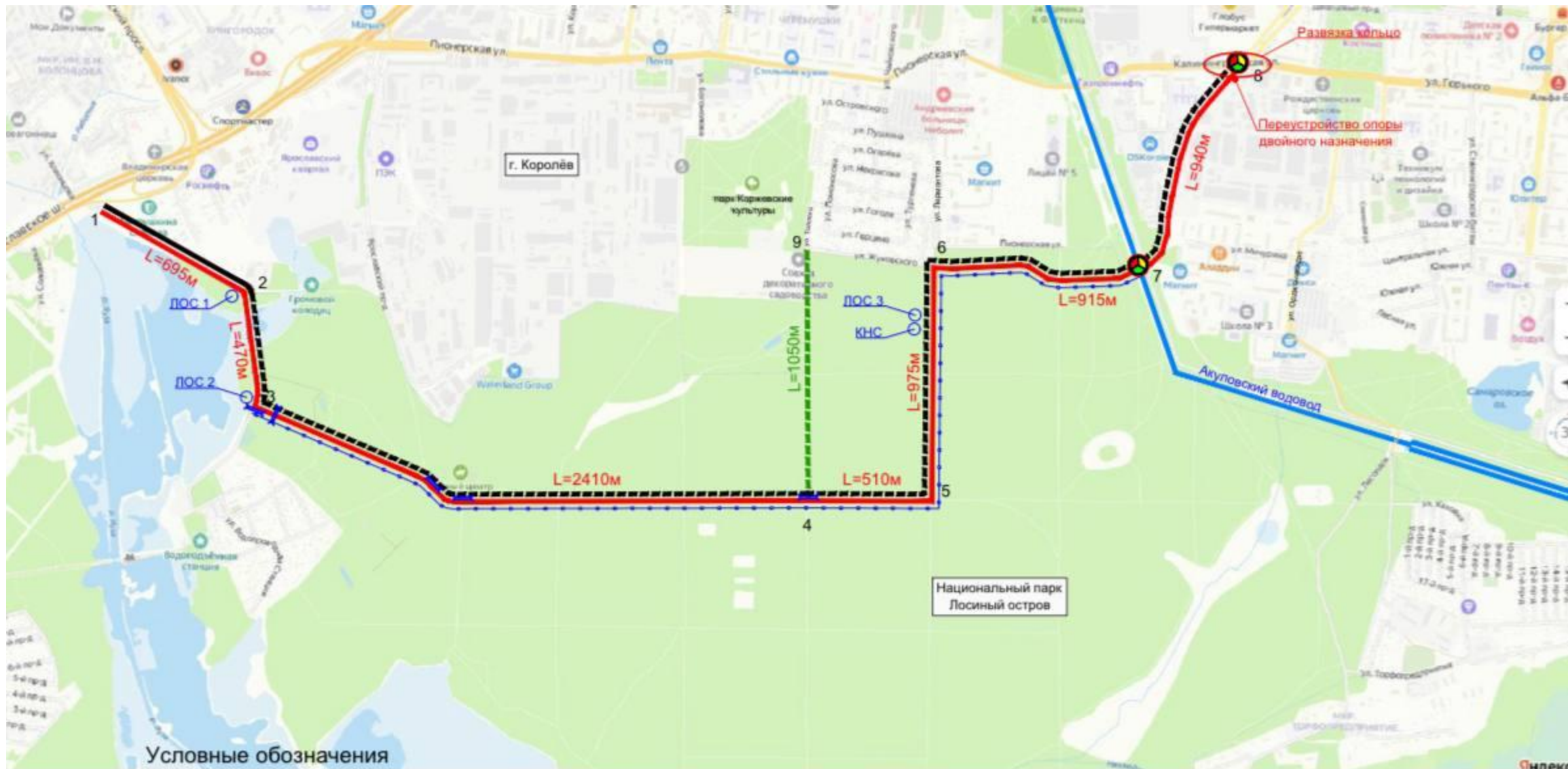



Альтернатива строительству дороги через Национальный парк «Лосиный остров»

Янков Кирилл Вадимович

заведующий лабораторией Института
народнохозяйственного прогнозирования РАН,
кандидат экономических наук,
член Общественного совета при Минтрансе России,
член Экспертного совета по заповедному делу

**Трасса дороги
согласно материалам ОВОС**

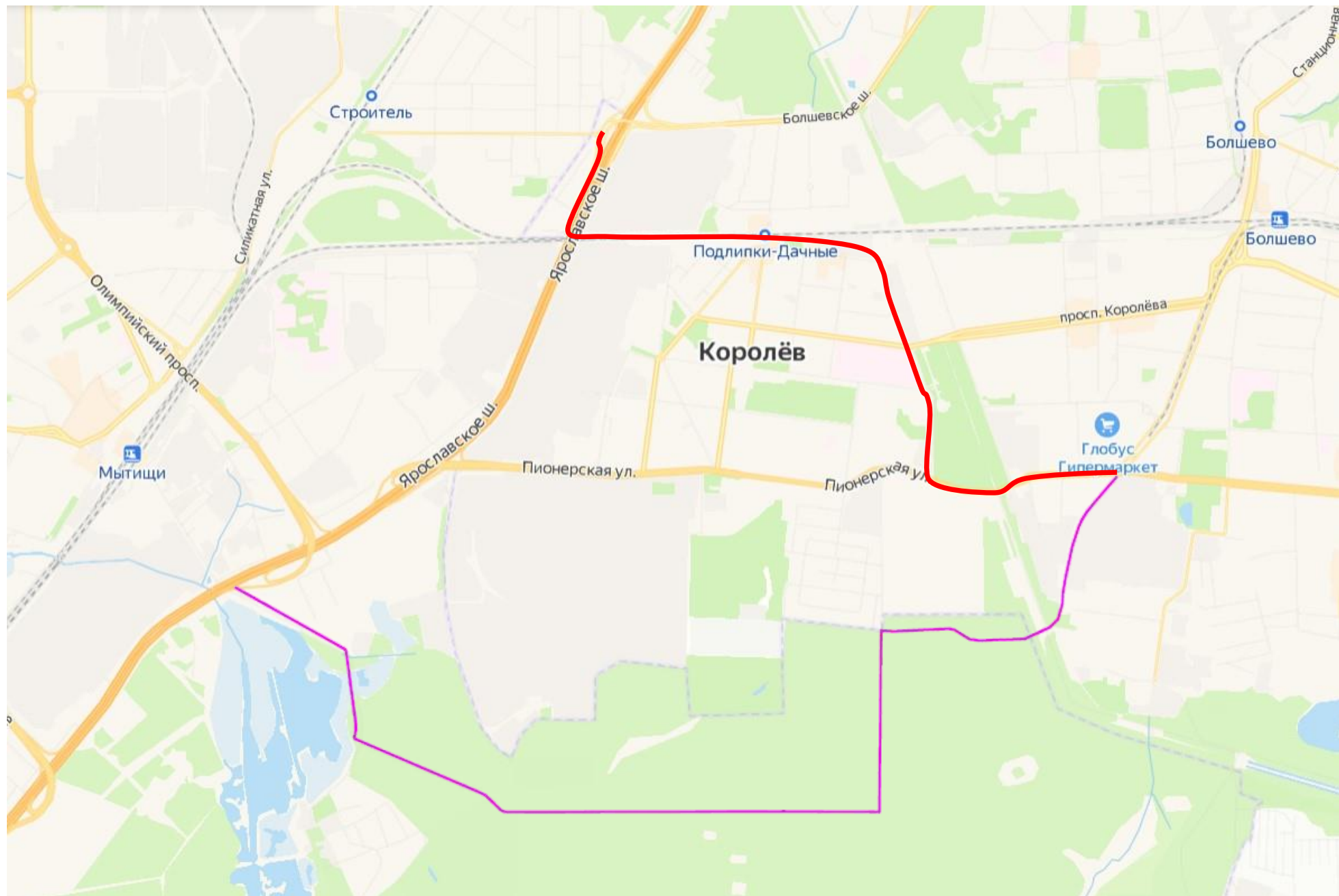


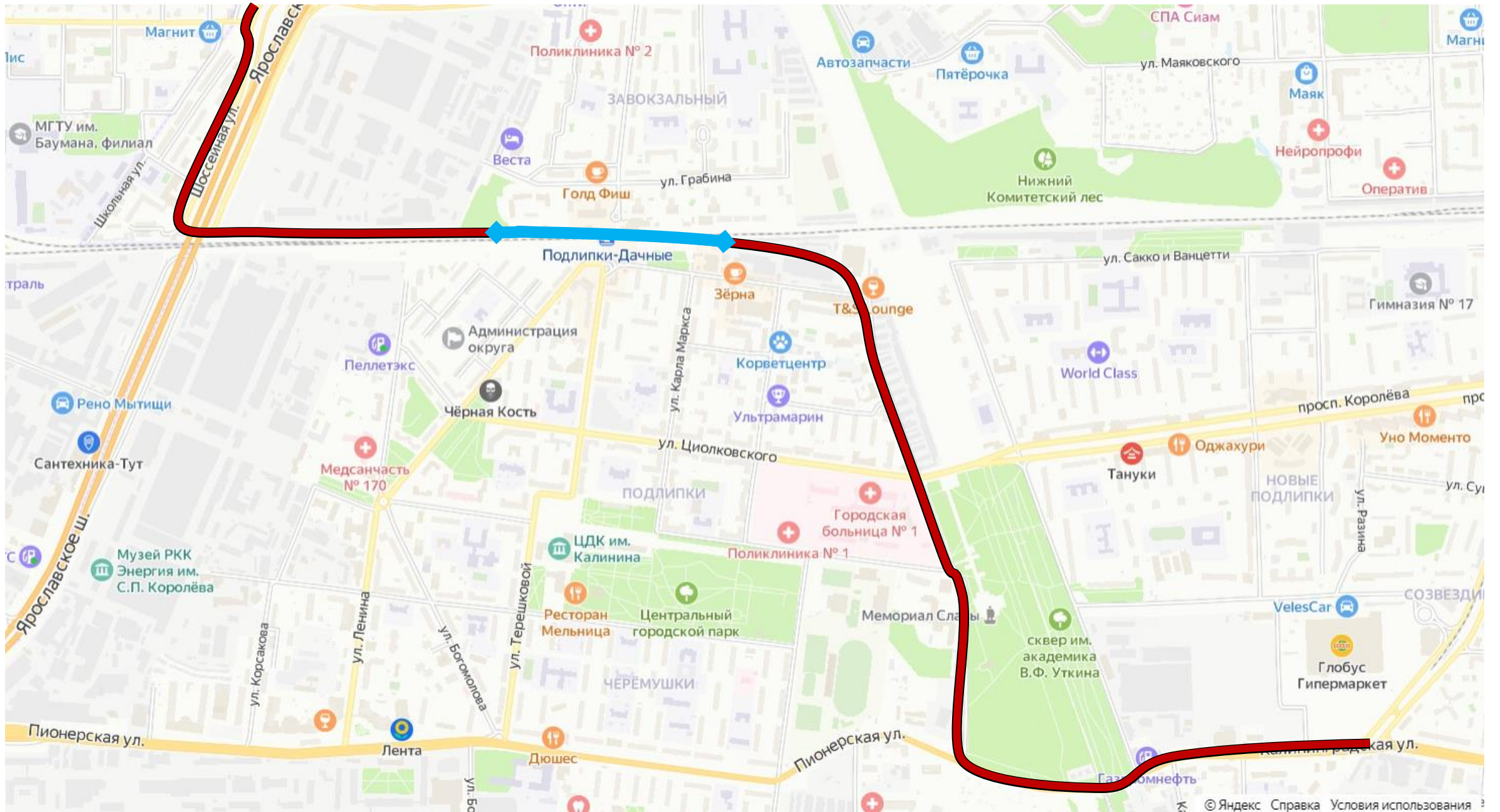


Возможная альтернативная трассировка

≈ 4400 м

6915 м








Image © 2024 Airbus

Google Earth





17 метров

Путепровод через железную дорогу в районе платформ Быково и Удельная

